



COMUNE DI FONTANELLE (TV)

PPCC

PIANO DI PROTEZIONE CIVILE COMUNALE



Cartografia di Piano



RES Ambiente s.r.l.

Via Pittoni, 14 – 31015 Conegliano (TV)
tel. +39(0)438 1895534 voip
www.resambiente.it -

email: protezionecivile@resambiente.it
PEC: resambiente@legalmail.it

IL SINDACO

**Dott.ssa Maurina
SESSOLO**

RESPONSABILE
UFFICIO
COMUNALE PC

**Geom. Giuliano
Tinazzi**

IL PROGETTISTA

Ing. A. Ghizzo

Versione
precedente

2015

COMPILATORE

MODIFICA N°

CODICE

FILE

Versione corrente

2026

SOMMARIO













00_ELENCO Tavole Tematiche.....1



ELENCO Tavole Tematiche

Nome



-  [Tavola Nro 1_Inquadramento geografico](#)
-  [Tavola Nro 2_Vulnerabilità Sismica](#)
-  [Tavola Nro 3_Rischio Allagamenti](#)
-  [Tavola Nro 4_Pericolo Direttiva Alluvioni](#)
-  [Tavola Nro 4a_Altezze Idriche_\(PGR\) Tr=30 anni](#)
-  [Tavola Nro 4b_Altezze Idriche_\(PGR\) Tr=100 anni](#)
-  [Tavola Nro 4c_Altezze Idriche_\(PGR\) Tr=300 anni](#)
-  [Tavola Nro 5_Estratto_Aree e Risorse Attive](#)
-  [Tavola Nro 5a_Estratto_Aree e Risorse Attive](#)
-  [Tavola Nro 5b_Estratto_Aree e Risorse Attive](#)
-  [Tavola Nro 6 RischioSismico \(CLE\)](#)
-  [Tavola Nro 7 RischioTrasporto_MerciPericolose \(SP15 - Capoluogo\)](#)